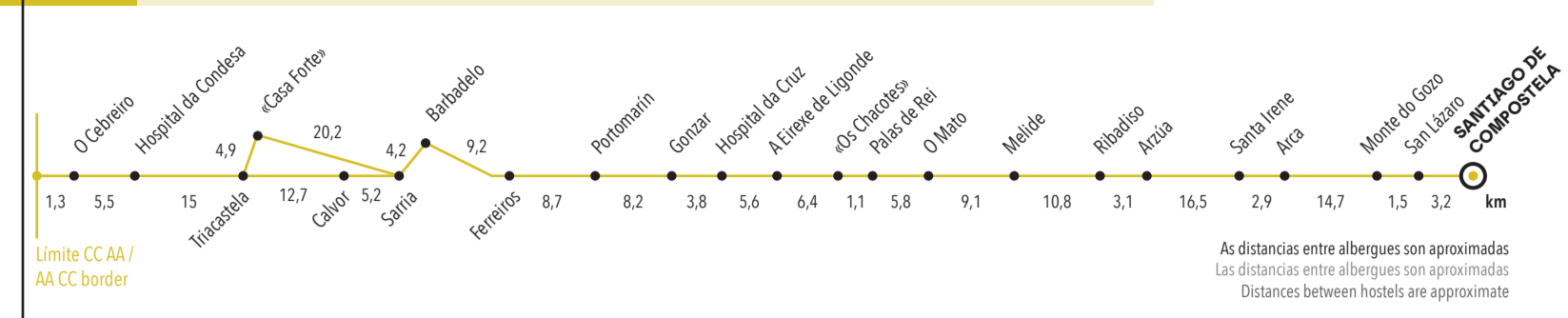


CAMIÑO FRANCÉS

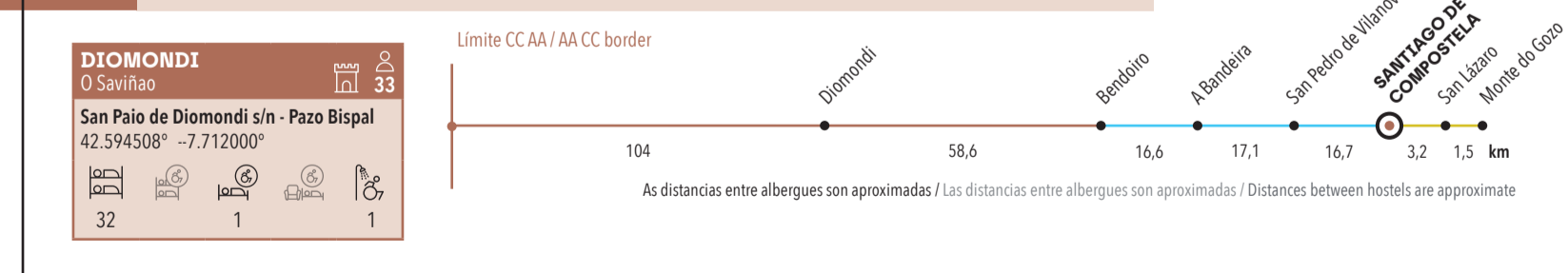
CAMINO FRANCÉS / THE FRENCH WAY



O CEBREIRO Pedrafita do Cebreiro Lg. O Cebreiro s/n 42.707169° - 7.046249° 100 2 2	SARRIA Sarria Rúa Maior 57 42.777419° - 7.414833° 32 1 1	«OS CHACOTES» Os Chacotes s/n 42.874076° - 7.857182° 98 2 1	ARCA O Pino Lg. O Pedrouzo - Arca s/n 42.907034° - 8.358826° 120 4 1
HOSPITAL DA CONDESA Pedrafita do Cebreiro Lg. Hospital da Condesa s/n 42.704836° - 7.100072° 20 1+1a 1	BARIADELO Sarria Lg. Barbadelo s/n 42.766281° - 7.450803° 16 1 1	PALAS DE REI Palas de Rei Avda. de Compostela s/n 42.873156° - 7.869002° 64 2 1	MONTE DO GOZO Santiago de Compostela Monte do Gozo s/n 42.887232° - 8.499886° 352 12 2
TRIACASTELA Triacastela Rúa do Peregrino s/n 42.755438° - 7.235421° 52 2 2	FERREIROS Paradela Lg. Ferreiros s/n 42.783178° - 7.532845° 19 1 1	O MATO Palas de Rei O Mato, Casanova 42.878834° - 7.928939° 15 1 1	SAN LÁZARO Santiago de Compostela Rúa de San Lázaro s/n 42.887386° - 8.513215° 66 2 1
«CASA FORTE» Samos Vigo do Real s/n. Lusio 42.739085° - 7.280342° 60 2 3	PORTOMARÍN Portomarín Rúa Condes de Fenosa s/n 42.808335° - 7.614964° 86 2 1	MELIDE Melide Rúa San Antón s/n 42.914471° - 8.018190° 136 2 2	RIBADISO Sarria Lg. Ribadiso de Abaixo s/n 42.873156° - 7.869002° 58 4 1
CALVOR Sarria Lg. Calvor s/n. San Estevo de Calvor 42.773652° - 7.355488° 20 2 1	GONZAR Portomarín Lg. Gonzar s/n 42.826395° - 7.696524° 28 1+1a 1	RIBADISO Sarria Lg. Ribadiso de Abaixo s/n 42.873156° - 7.869002° 58 4 1	

CAMIÑO DE INVERNO

CAMINO DE INVIERNO / THE WINTER WAY



DIOMONDI O Saviñao San Paio de Diomondi s/n - Pazo Bispal 42.594508° - 7.712000° 32 1 1	ANDRÉS FERNÁNDEZ GARCÍA O Carril Rúa Santiago, 12-22 42.918345° - 8.774632° 28 1 1
--	---

ROTA DO MAR DE AROUSA E RÍO ULLA

ROTA DEL MAR DE AROUSA Y RÍO ULLA SEA OF AROUSA AND RIVER ULLA ROUTE

ANDRÉS FERNÁNDEZ GARCÍA O Carril Rúa Santiago, 12-22 42.918345° - 8.774632° 28 1 1

CAMIÑO PRIMITIVO

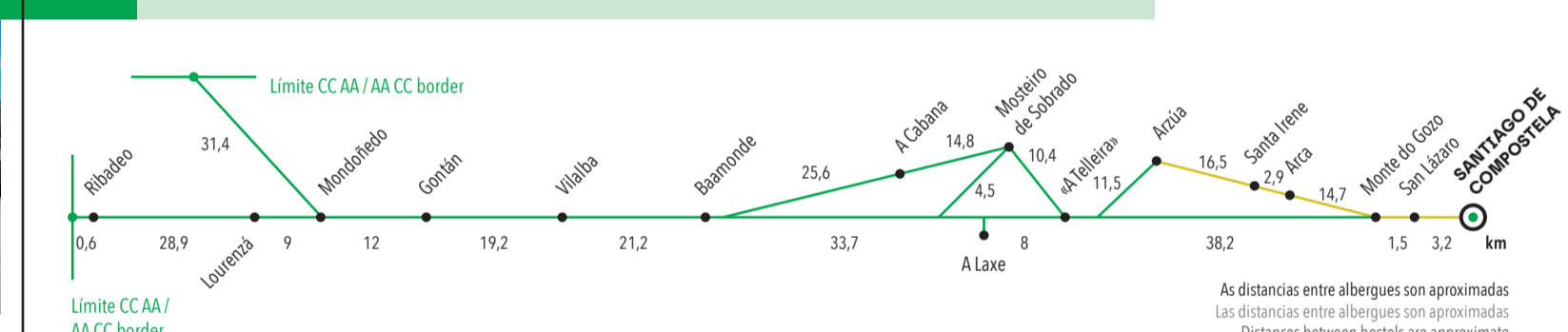
CAMINO PRIMITIVO / THE PRIMITIVE WAY



«CASA DE PASARÍN» A Fonsagrada Rúa Maior 8 43.125494° - 7.067738° 40 2 1	LUGO Lugo Rúa das Néoras 1 43.011025° - 7.554022° 40 1 1	MELIDE Melide Rúa San Antón s/n 42.914471° - 8.018190° 136 2 2	ARCA O Pino Lg. O Pedrouzo - Arca s/n 42.907034° - 8.358826° 120 4 1
O CÁDAMO Baleia Rúa da Feira s/n 42.907034° - 8.358826° 20 1 1	S. ROMÁN DA RETORTA Guntín Lg. San Román da Retorta s/n 42.951573° - 7.746595° 12 1 1	RIBADISO Arzúa Lg. Ribadiso de Abaixo s/n 42.930872° - 8.130525° 65 2 4	MONTE DO GOZO Santiago de Compostela Monte do Gozo s/n 42.887232° - 8.499886° 352 12 2
CASTROVERDE Castroverde Castroverde 43.029681° - 7.320033° 32 1 1	AS SEIXAS Merlán As Seixas, Merlán 42.943645° - 7.881467° 34 1 1	ARZÚA Arzúa Cima de Lugar 6 42.926219° - 8.162726° 52 2 1	SAN LÁZARO Santiago de Compostela Rúa de San Lázaro s/n 42.887386° - 8.513215° 66 2 1

CAMIÑO DO NORTE

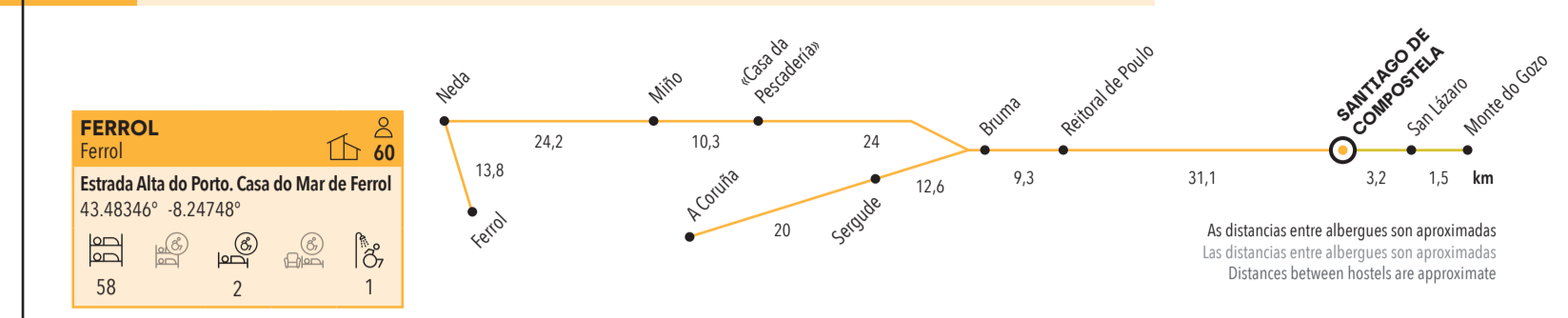
CAMINO DEL NORTE / THE NORTHERN WAY



RIBADEO Ribadeo Cargadoiro s/n 43.543899° - 7.037347° 11 1 2	VILALBA Vilalba Pol. Ind. de Vilalba (Cruz Roja) 43.308189° - 7.661058° 40 1+2a 1	A LAXE Vilasantar A Laxe, 24 43.060144° - 8.077916° 28 2 1	ARCA O Pino Lg. O Pedrouzo - Arca s/n 42.907034° - 8.358826° 120 4 1
LOURENZÁ Lourenzá Campo da Feira 15 43.469560° - 7.300870° 16 1+2a 1	BAAMONDE Begonte Estr. Vilalba 9 43.174840° - 7.757345° 68 2 1	«A TELLEIRA» Boimorto A Baiuca (Boimil) 43.012308° - 8.126508° 32 2 1	MONTE DO GOZO Santiago de Compostela Monte do Gozo s/n 42.887232° - 8.499886° 352 12 2
MONDOÑEDO Mondongo Rúa Alcántara s/n 43.427797° - 7.366289° 23 1 1	A CABANA Frol Parroquia de Nodar (San Mamede) 43.066591° - 7.920739° 28 1 1	ARZÚA Arzúa Cima de Lugar 6 42.926219° - 8.162726° 52 2 1	SAN LÁZARO Santiago de Compostela Rúa de San Lázaro s/n 42.887386° - 8.513215° 66 2 1
GONTÁN Abadín Estr. Labrada s/n 43.367733° - 7.468467° 24 1 1	MOSTEIRO DE SOBRADO Sobrado Praza do Portal s/n 43.039131° - 8.022747° 94 4 1	SANTA IRENE O Pino Lg. Santa Irene - Arca s/n 42.918336° - 8.35796° 32 1+2a 1	

CAMIÑO INGLÉS

CAMINO INGLÉS / THE ENGLISH WAY

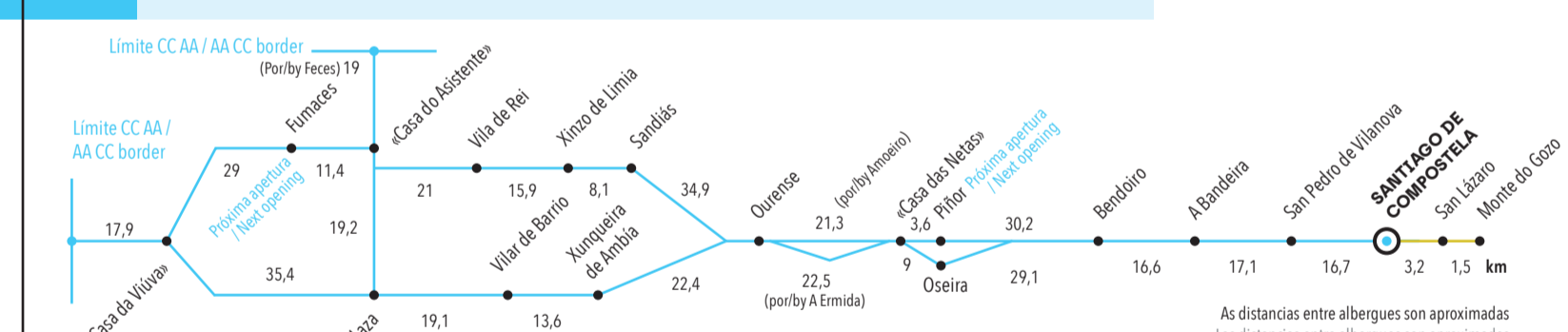


FERROL Ferrol Estrada Alta do Porto. Casa do Mar de Ferrol 43.48346° - 8.24748° 58 2 1	NEDA Neda Rúa Marismas s/n 43.513508° - 8.152317° 24 2 1	«CASA DA PESCADERÍA» Betanzos Rúa de San Lázaro s/n 43.281444° - 8.211708° 35 1 1	BRUMA Mesia Hospital de Bruma s/n 43.151233° - 8.364244° 19 1 1	SAN LÁZARO Santiago de Compostela Rúa de San Lázaro s/n 42.887386° - 8.513215° 66 2 1
MIÑO Miño Rúa Marismas s/n 43.353092° - 8.207437° 20 1 1	SERGUDE Carral Monte de Sergude 10-A 43.246367° - 8.345598° 28 1 2	REITORAL DE POULO Ordos Poulo 43.077617° - 8.380712° 42 2 1	MONTE DO GOZO Santiago de Compostela Monte do Gozo s/n 42.887232° - 8.499886° 352 12 2	



VÍA DA PRATA OU CAMIÑO MOZÁRABE

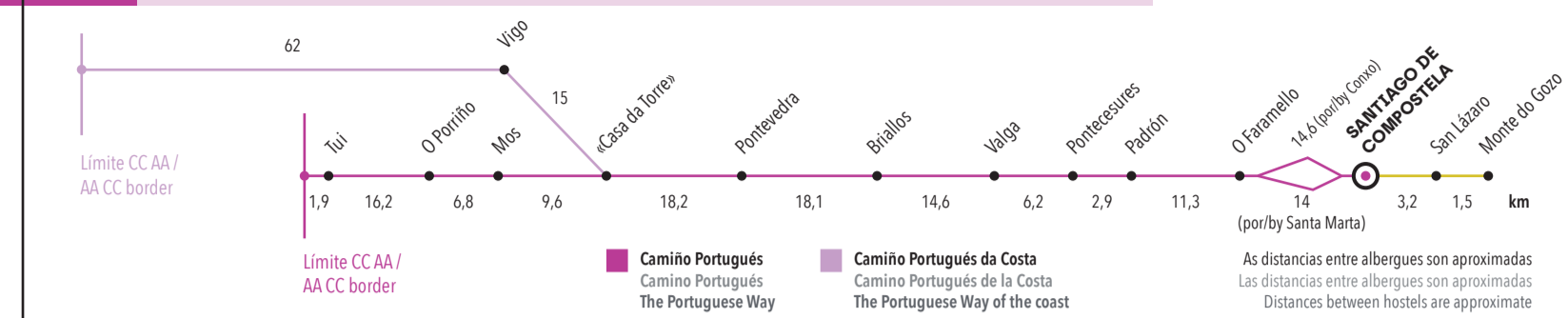
VÍA DE LA PLATA O CAMINO MOZÁRABE THE SILVER WAY OR "CAMINO MOZÁRABE"



«CASA DA VIÚVA» A Gudíña Rúa Beato Sebastián de Aparicio 40 42.065066° - 7.140875° 41 2 3	«CASA DO ASISTENTE» Verín Barrio de San Lázaro s/n 41.940658° - 7.443025° 36 1 1	OURENSE Ourense Rúa Barreira 12 42.334858° - 7.864307° 40 2 2	A BANDEIRA Silleda Bandeira 42.731539° - 8.303217° 30 1+2a 1
LAZA Laza Rúa do Toural s/n 42.063561° - 7.462064° 32 1+2a 1	VILA DE REI Trasmiras Vicente Risco 67 42.014778° - 7.596125° 28 1 1	«CASA DAS NETAS» San Cristovo de Cea Rúa San Cristó 5 42.473342° - 7.986144° 40 1 1	S. PEDRO DE VILANOVA Vedra O Outeiro s/n 42.791511° - 8.434075° 31 1 1
VILAR DE BARRIO Vilar de Barrio Avda. de San Fiz s/n 42.161064° - 7.609589° 20 1+2a 1	XINZO DE LIMIA Xinzo de Limia Rúa Serra de San Mamede 6 42.063824° - 7.728910° 12 2 1	MOSTEIRO DE OSEIRA San Cristovo de Cea Mosteiro de Oseira s/n 42.538752° - 7.952275° 40 2 1	SAN LÁZARO Santiago de Compostela Rúa de San Lázaro s/n 42.887386° - 8.513215° 66 2 1
XUNQUEIRA DE AMBÍA Xunqueira de Ambía Rúa Adrcubal Ferreiro s/n 42.201742° - 7.730481° 20 1+2a 1	SANDIÁS Lalín Estrada de Couso s/n 42.676303° - 8.163519° 20 1+2a 1	BENDOIRO Lalín Lg. A Laxe 21 42.676303° - 8.163519° 24 1+2a 1	MONTE DO GOZO Santiago de Compostela Monte do Gozo s/n 42.887232° - 8.499886° 352 12 2

CAMIÑO PORTUGUÉS E DA COSTA

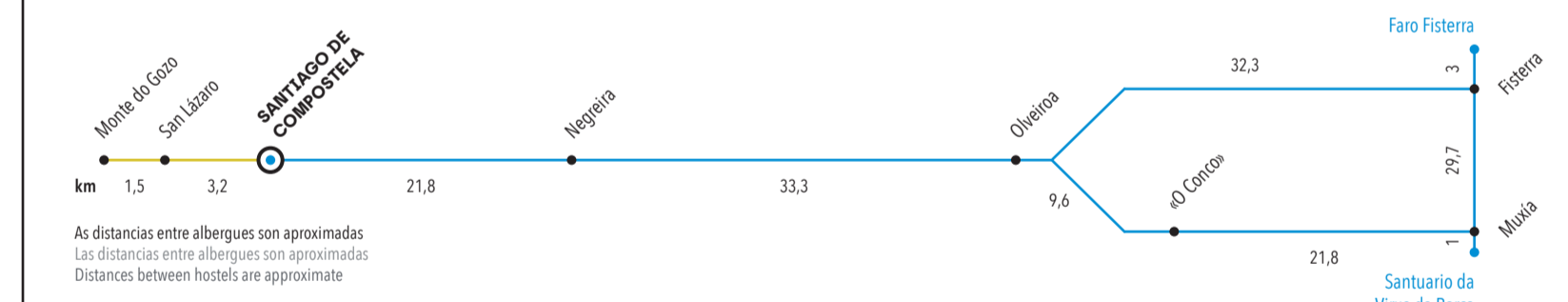
CAMINO PORTUGUÉS Y DE LA COSTA THE PORTUGUESE AND COASTAL WAY



TUI Tui Rúa Pároco Rodríguez Vázquez s/n 42.045963° - 8.643816° 47 1 1	PONTEVEDRA Pontevedra Rúa Otero Pedrayo s/n 42.419622° - 8.636197° 86 2 1	PADRÓN Padrón Costiña do Carme s/n 42.738561° - 8.663364° 44 1+2a 1	VIGO Vigo Ribeira do Berbés 5 e Praza do Peascho 3 42.237795° - 8.728933° 90 3 2
O PORRIÑO O Porriño Finca Isla 42.162194° - 8.624725° 48 1+2a 1	BRIALLOS Portas Lg. de Castro e San Roque s/n 42.562683° - 8.644994° 24 2 1	O FAREMELLO Ileña Vilares de Rúa de Francos s/n 42.810819° - 8.622685° 20 1 1	
MOS Mos Lg. Santa Eulalia s/n 42.204529° - 8.606338° 33 1 1	VALGA Valga Parroquia de Xanza, N-550 km 89 42.677663° - 8.641038° 74 2 1	SAN LÁZARO Santiago de Compostela Rúa de San Lázaro s/n 42.887386° - 8.513215° 66 2 1	
«CASA DA TORRE» Redondela Praza de Ribadavia s/n 42.282191° - 8.608592° 34 1 1	PONTECESURES Ponteceiras Avda. Pousa Antelo s/n 42.721767° - 8.648963° 52 1 1	MONTE DO GOZO Santiago de Compostela Monte do Gozo s/n 42.887232° - 8.499886° 352 12 2	

CAMIÑO DE FISTERRA E MUXÍA

CAMINO DE FISTERRA Y MUXÍA THE FISTERRA AND MUXÍA WAY



MONTE DO GOZO Santiago de Compostela Monte do Gozo s/n 42.887232° - 8.499886° 352 12 2	NEGREIRA Negreira Rúa Patrocinio s/n 42.903214° - 8.741386° 16 1+2a 1	«O CONCO» Dumbría Dumbría 43.004958° - 9.112138° 24 1 1	MUXÍA Muxía Rúa Enfesto 22 43.101414° - 9.215587° 31 1 1	FISTERRA Fisterra Rúa Real 2 42.907715° - 9.263146° 26 1 1
---	--	--	---	---



REDE PÚBLICA DE ALBERGUES
DOS CAMIÑOS DE SANTIAGO EN GALICIA
RED PÚBLICA DE ALBERGUES
DE LOS CAMINOS DE SANTIAGO EN GALICIA
NETWORK OF PUBLIC HOSTELS
OF THE WAYS OF SAINT JAMES IN GALICIA



«Casa Forte de Lusio, Samos»

NORMAS DE UTILIZACIÓN DO ALBERGUE

OCUPACIÓN
A orde de prelación para a ocupación de cada albergue será a que se establece deseguido:
1. Peregrinos/as con mobilidade reducida.
2. Peregrinos/as a pé.
3. Peregrinos/as a caballo.
4. Peregrinos/as en bicicleta.
5. Peregrinos/as que viaxen con coches de apoio.
6. Peregrinos/as que inicien o Camiño neste punto.

As prazas ocuparanse ao chegaren os/as peregrinos/as aos albergues, sen que en ningún caso se admita a posibilidade de realizar reservas previas, agás a persoas con discapacidade.

PREZO
A utilización do albergue para pasar a noite e/ou o uso de calquera dos seus servizos e instalacións implicará o pagamento de 10 € por persoa e día, que se xustificará co bono que lle será entregado polo responsable do albergue no momento do pago.

HORARIO
Aberto de 13:00h a 22:00h. Para acceder ao albergue cómpre presentar a credencial do peregrino. É obrigatorio abandonalo antes das 8 da mañá.

SERVIZOS
Cama con roupa desbotable / Uso da cociña (sen enxoval) / Ducha (con auga quente) / Wifi
Para conectarse á rede «WiFi-Camiño» deberá acceder antes a «RegistroWiFi-Camiño» e seguir as instrucións que aparecen alí para obter o seu nome de usuario e contrasinal. Se as instrucións non aparecen automaticamente, abra o navegador de internet do seu dispositivo e intente acceder a calquera páxina web. Lembrámoslle ao usuario que a calidade do servizo e a velocidade de conexión dependen da tecnoloxía de comunicación actualmente dispoñible para cada albergue e do número de usuarios conectados.

NORMAS DE COMPORTAMENTO
A utilización por parte dos/as peregrinos/as das instalacións dos referidos albergues estará suxeita ao cumprimento das seguintes condicións:
> A estadia nos albergues será dunha soa noite, salvo no caso de enfermidade ou outra causa de forza maior.
> Para respectar o descanso, as luces apagaranse ás 22:30 horas, agás nas zonas comúns. Pégase silencio.
> Os/as usuarios/as deberán coidar as instalacións coa debida dilixencia, deixalas ordenadas, limpas e, polo tanto, recoller e depositar o lixo nos correspondentes contedores.
> Non se poderá malgastar a auga nin a luz.
> Para secar a roupa empregaranse exclusivamente as secadoras ou tendais.
> Non se admiten animais, agás cans guía debidamente documentados.
> Non se permite fumar nin consumir bebidas alcohólicas dentro das instalacións.

O incumplimento dos deberes citados antes, así como calquera conduta susceptible de ser considerada como perturbadora do bo funcionamento dos albergues, facultará os seus responsables para obrigar os infractores a abandonalos, sen prexuízo da existencia de responsabilidades, incluída a prohibición do uso de calquera outro albergue da rede. O albergue non se fai responsable das pertenzas dos peregrinos, tanto no interior coma no exterior.

NORMAS DE UTILIZACIÓN DEL ALBERGUE

OCUPACIÓN
El orden de prioridad para la ocupación de cada albergue será la que se establece a continuación:
1. Peregrinos/as con limitaciones físicas.
2. Peregrinos/as a pie.
3. Peregrinos/as a caballo.
4. Peregrinos/as en bicicleta.
5. Peregrinos/as que viajen con coches de apoyo.
6. Peregrinos/as que inicien el Camino en este punto.

Las plazas se ocuparán al llegar los/as peregrinos/as a los albergues, sin que en ningún caso se admita la posibilidad de realizar reservas, excepto a personas con discapacidad.

PRECIO
La utilización del albergue para pasar la noche y/o el uso de cualquiera de sus servicios e instalaciones implicará el pago de 10 € por persona y día, que se justificará con el bono que será entregado por el responsable del albergue en el momento del pago.

HORARIO
Abierto de 13:00h a 22:00h. Para acceder al albergue es necesario presentar la credencial del peregrino. Es obligatorio abandonarlo antes de las 8 de la mañana.

SERVICIOS
Cama con ropa desechable / Uso de la cocina (sin menaje) / Ducha (con agua caliente) / Wifi
Para conectarse a la red «WiFi-Camiño» deberá acceder previamente a «RegistroWiFi-Camiño» y seguir las instrucciones que allí aparecen para obtener su nombre de usuario y contraseña. Si las instrucciones no aparecen automáticamente, abra el navegador de internet de su dispositivo e intente acceder a cualquier página web. Recordamos al usuario que la calidad del servicio y la velocidad de conexión dependen de la tecnología de comunicación actualmente disponible para cada albergue y del número de usuarios conectados.

NORMAS DE COMPORTAMENTO
La utilización por parte de los /las peregrinos/as de las instalaciones de los referidos albergues estará sujeta al cumplimiento de las siguientes condiciones:
> La estancia en los albergues será de una sola noche, salvo en caso de enfermedad u otra causa de fuerza mayor.
> Para respetar el descanso, las luces se apagaran a las 22:30 horas, con excepción de las zonas comunes.
> Se ruega silencio.
> Los/as usuarios/as deberán cuidar las instalaciones con la debida diligencia, dejándolas ordenadas, limpias y, por tanto, recoger y depositar la basura en los correspondientes contenedores.
> No se podrá malgastar el agua ni la luz.
> Para secar la ropa se utilizarán exclusivamente los tendales o las secadoras.
> No se admiten animales, excepto perros guía debidamente documentados.
> Está prohibido fumar y consumir bebidas alcohólicas dentro de las instalaciones

El incumplimiento de los deberes anteriormente citados, así como cualquier conducta susceptible de ser considerada como perturbadora del buen funcionamiento de los albergues, facultará a sus responsables para obligar a los infractores a abandonarlos, sin perjuicio de la existencia de responsabilidades, incluida la prohibición del uso de cualquier otro albergue de la red. El albergue no se hace responsable de las pertenencias de los peregrinos, tanto en el interior como en el exterior.

HOSTEL RULES

OCCUPATION
The order of occupation is the following:
1. Pilgrims with physical handicap.
2. Pilgrims on foot.
3. Pilgrims on horseback.
4. Pilgrims on bicycle.
5. Pilgrims travelling with back up vehicles.
6. Pilgrims who start the Way here.

Rooms at the hostel will be available on a first come first serve basis. Previous reservations are not permitted, except people with disabilities.

PRICE
The use of the refuge to spend the night and/or the usage of any of the services and installations, costs 10 € per person and day. The responsible of the refuge will give a voucher at the moment of the payment.

TIMETABLE
The hostel hours are from 13:00 to 22:00. The pilgrim must show his credential to enter the hostel. Pilgrims must leave the hostel before 08:00.


SERVICES
Bed with disposable sheets / Usage of the kitchen (without kitchenware) / Shower (with hot water) / Wi-Fi network
To connect to «WiFi-Camiño» network, you should access «RegistroWiFi-Camiño» previously and follow the instructions to obtain your username and password. If the instructions do not pop up automatically, open the internet browser on your device and try to enter any web page. The service quality and connection speed depend on the communication technology available and the amount of users connected.



«Casa das Netas», Cea

BEHAVIOUR RULES
The usage of the refuge and installations, is ruled by the following conditions:
> Pilgrims are allowed to stay only one night, except in cases of illness.
> To respect the rest, the lights will turn off at 22:30, except the common areas. Be quiet, please.
> Pilgrims must take the proper care of facilities, leaving them clean and tidy. Rubbish must be left in the appropriate bins.
> Pilgrims must save on electricity and water.
> To dry clothes, pilgrims must use only the clothes-lines or dryers.
> Animals are not allowed, except guide dogs well documented.
> Smoking and alcoholic beverages are prohibited inside the hostel.

The non-fulfilment of the above mentioned rules, as well as any disturbing behaviour, will entitle the person in charge of the refuge to throw the infractor away, with no further responsibility including the banning of the entrance to other hostels of the network. The hostel is not responsible for any belongings left, lost or stolen.



A Fonsagrada

SERVIZOS / SERVICIOS / SERVICES

Auga quente
Agua caliente
Hot water

Calefacción
Calefacción
Heating

Servizo de cociña sen utensilios
Servicio de cocina sin utensilios
Kitchen service with no utensils

Lavadora de pago
Lavadora de pago
Pay per use washing machine

Secadora de pago
Secadora de pago
Pay per use clothes dryer

Comedor
Comedor
Dinning room

Sala de estar
Sala de estar
Sitting room

Tendedeiro
Tendedeiro
Clothes line

Wifi
Wifi
Wifi

Aparcadoiro de bicicletas
Aparcamiento de bicicletas
Bicycle parking area

Servizos comúns a todos os albergues
Servicios comunes a todos los albergues
Services common to all the hostels

OS CAMIÑOS EN GALICIA LOS CAMINOS EN GALICIA / THE WAYS IN GALICIA



DELIMITADOS OFICIALMENTE
DELIMITADOS OFICIALMENTE
OFFICIALLY MARKED OUT

- Camino Francés**
Camino Francés
The French Way
- Camino Primitivo**
Camino Primitivo
The Primitive Way
- Camino do Norte**
Camino del Norte
The Northern Way
- Camino Inglés**
Camino Inglés
The English Way

RECOÑECIDOS pendentes de delimitación
RECONOCIDOS pendientes de delimitación
RECOGNISED pending official marking out

- Via da Prata ou Camiño Mozárabe**
Via de la Plata o Camino Mozárabe
The Silver Way or «Camino Mozárabe»
- Camino Portugués**
Camino Portugués
The Portuguese Way
- Camino Portugués da Costa**
Camino Portugués de la Costa
The Portuguese Way of the coast
- Camino de Inverno**
Camino de Invierno
The Winter Way
- Ruta do Mar de Arousa e Río Ulla**
Ruta del Mar de Arousa y Río Ulla
The Route of the Sea of Arousa and River Ulla
- Camino de Fisterra e Muxía**
Camino de Fisterra y Muxía
The Fisterra and Muxía Way

INFORMACIÓN INFORMACIÓN / INFORMATION

012

981 900 643
902 112 000

+34 981 900 643
+34 902 112 000

900 801 297

881 866 390

981 568 846

Información desde Galicia
Información desde Galicia
Information from Galicia

Información desde fóra de Galicia
Información desde fuera de Galicia
Information from outside Galicia

Información desde fóra de España
Información desde fuera de España
Information from outside Spain

Emerxencias para o albergue
Emergencias para el albergue
Hostel emergencies

Información ao peregrino
Información al peregrino
Pilgrim information


Oficina do peregrino
Oficina del peregrino
Pilgrim's office

012@xunta.es

COVID 19 coronavirus.sergas.gal



Xunqueira de Ambía



Casa do Asistente, Verín



O Cebreiro, Pedrafita do Cebreiro

HOSPITALIDADE XACOBEA HOSPITALIDAD JACOBEA JACOBAN HOSPITALITY

A sensibilidade demostrada nos Camiños de Santiago cara aos peregrinos, aos que se lles ofrece acollida e axuda espiritual e material, logrou que a práctica da hospitalidade se consagrara como un dos sinais de identidade da peregrinación xacobea. A acollida hospitalaria foi un feito habitual na sociedade medieval, e inspirou a fundación de centros específicos para o crecente número de peregrinos.

Esta nobre tradición foi asumida en 1993 pola Xunta de Galicia, que creou unha densa rede de albergues públicos nas rutas xacobeanas. Unha rede hospitalaria que inspira cada ano o incremento de instalacións de acollida promovidas pola iniciativa privada, fortalecendo así a tradicional imaxe de Galicia como terra hospitalaria e aberta, meta dunha peregrinación universal.

La sensibilidad demostrada en los Caminos de Santiago hacia los peregrinos, a los que se les ofrece acogida y ayuda espiritual y material, ha logrado que la práctica de la hospitalidad se consagre como una de las marcas de identidad de la peregrinación jacobea. La acogida hospitalaria fue un hecho habitual en la sociedad medieval, e inspiró la fundación de centros específicos para el creciente número de peregrinos.

Esta noble tradición fue asumida en 1993 por la Xunta de Galicia, que ha creado una densa red de albergues públicos en las rutas jacobeanas. Una red hospitalaria que inspira cada año el incremento de instalaciones de acogida promovidas por la iniciativa privada, fortaleciendo así la tradicional imagen de Galicia como tierra hospitalaria y abierta, meta de una peregrinación universal.

The sensitivity shown to the pilgrims on the Ways of Saint James, who are welcomed and provided with spiritual and material help, has achieved that hospitality has become consecrated as one of the hallmarks of the Jacobean pilgrimage. The hospitable welcome was a normal event in medieval society, and inspired the foundation of specific centres for the growing number of pilgrims.

This noble tradition was assumed in 1993 by the Xunta de Galicia, which has created a dense network of public hostels on the Jacobean routes. A hospitality network which each year inspires an increase in the accommodation facilities promoted by private initiative, thus strengthening the traditional image of Galicia as an open land of hospitality, the goal of a universal pilgrimage.

LENDA LEYENDA / LEGEND

Capacidade total
Capacidad total
Total capacity

Prazas en habitación compartida
Plazas en habitación compartida
Beds in shared room

Prazas en habitación adaptada
Plazas en habitación adaptada
Beds in adapted room

Prazas adaptadas en habitación compartida
Plazas adaptadas en habitación compartida
Adapted beds in shared room

Camas para PMR en sala
Camas para PMR en sala
Beds for PRMS in room

Aseo accesible
Aseo accesible
Accessible bathroom

Zoa verde
Zona verde
Green area

Edificio de nova planta
Edificio de nueva planta
Newly built building

Edificio histórico
Edificio histórico
Historical building

Edificio arquitectura popular
Edificio arquitectura popular
Popular architecture building